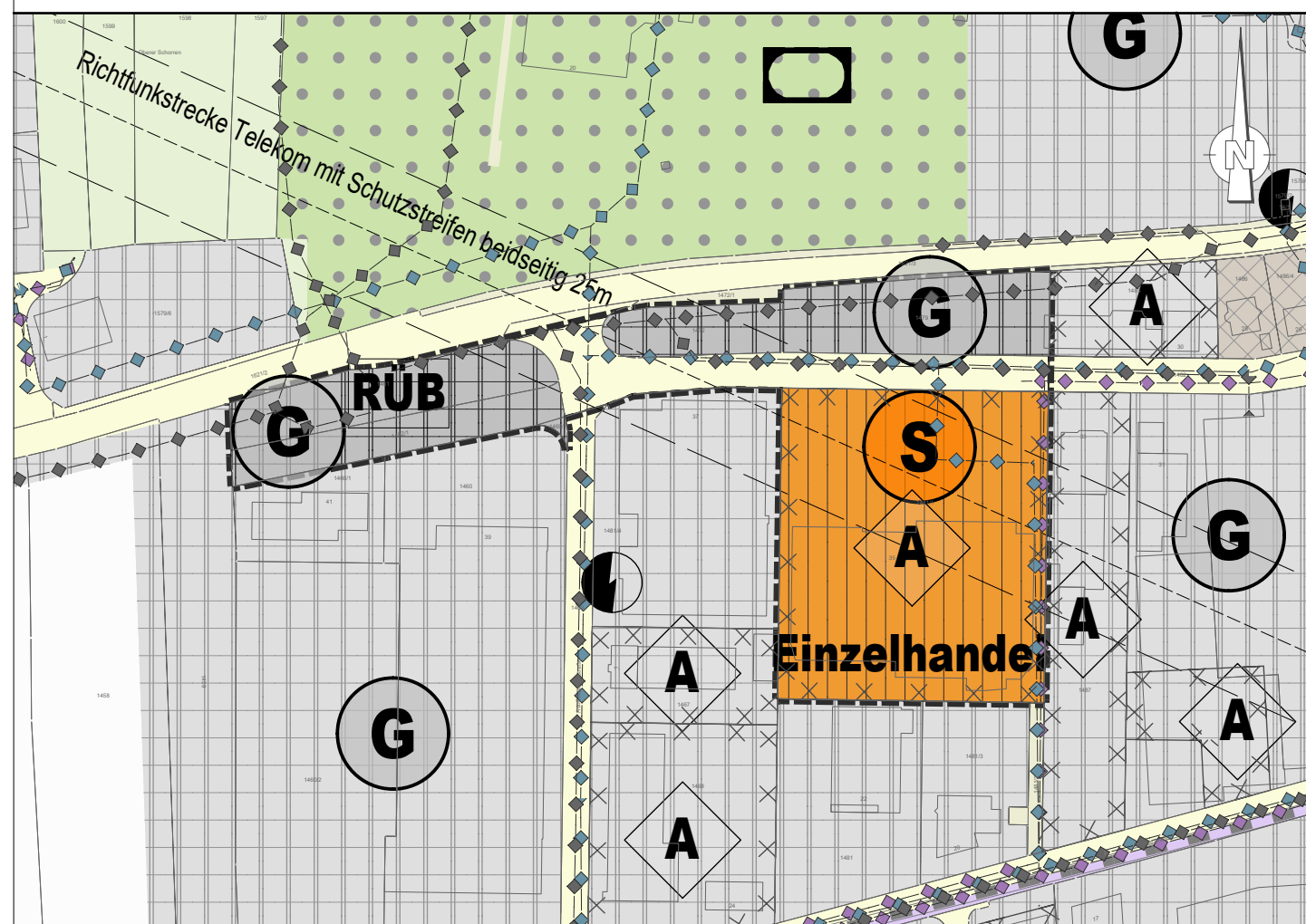


FNP 2035 vom 29.05.2020

M 1:2.500



FNP 2035 mit 1. Änderung

M 1:2.500

VERFAHRENSVERMERKE

- Beschlussfassung über die Änderung des FNP gem. § 2 (1) BauGB 02.05.2024
- Öffentliche Bekanntmachung des Änderungsbeschlusses gem. § 2 (1) BauGB 16./17.05.2024
- Frühzeitige Beteiligung der Öffentlichkeit gem. § 3 (1) BauGB vom 01.07.2024 bis 02.08.2024
- Frühzeitige Beteiligung der Behörden und sonstigen Trägern öffentlicher Belange gem. § 4 (1) BauGB vom 28.06.2024 bis 02.08.2024
- Entwurfs- und Auslegungsbeschluss gem. § 3 (2) BauGB 01.04.2025
- Öffentliche Bekanntmachung des Entwurfs- und Auslegungsbeschlusses gem. § 3 (2) BauGB 24./25.04.2025
- Beteiligung der Öffentlichkeit, der Behörden und sonstigen Trägern öffentlicher Belange gem. §§ 3 (2) und 4 (2) BauGB vom 16./28.04.2025 bis 02.06.2025
- Feststellungsbeschluss für die Änderung _____
- Öffentliche Bekanntmachung der Genehmigung der höheren Verwaltungsbehörde gem. § 6 (5) BauGB _____
- **Wirksamkeit der Änderung gem. § 10 (5) BauGB am** _____

Ausfertigungsvermerk:

Die Änderung wird hiermit ausgefertigt.
Donzdorf, den _____

M. Stölzle, Vorsitzender GVV

Genehmigungsvermerk:

Die Änderung wird hiermit genehmigt.
Göppingen, den _____

Landratsamt Göppingen

ZEICHENERKLÄRUNG



Geltungsbereich der Änderung

BAUFLÄCHEN




Sonderbaufläche



Gewerbliche Baufläche

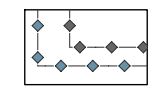
VER- UND ENTSORGUNGSFLÄCHEN



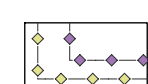
Umspannwerk



Regenüberlaufbecken




Wasserversorgung (blau) /
Schmutzwasser (grau)




Strom (Gelb) / Gas (lila)


VERKEHRSFLÄCHEN



regionale Verbindung,
Ortsumfahrung



Haupterschließungsstraße /
Verbindung zum übergeordneten Netz



Wege, Plätze

GRÜNFLÄCHEN



Grünfläche



Sportfläche

LANDWIRTSCHAFT, WALD, WASSER UND BODEN



Kennzeichnung von Flächen, deren Böden
mit umweltgefährdenden Stoffen belastet sind

Gemeindeverwaltungsverband

Mittlere Fils – Lautertal

Stadt Donzdorf | Gemeinde Gingen/Fils | Stadt Lauterstein | Stadt Sülzen



Flächennutzungsplan

2035



STAND: 02.10.2025

VTG Straub Ingenieurgesellschaft mbH

Hermann-Schwarz-Straße 8

73072 Donzdorf

VTG Projekt 21-479